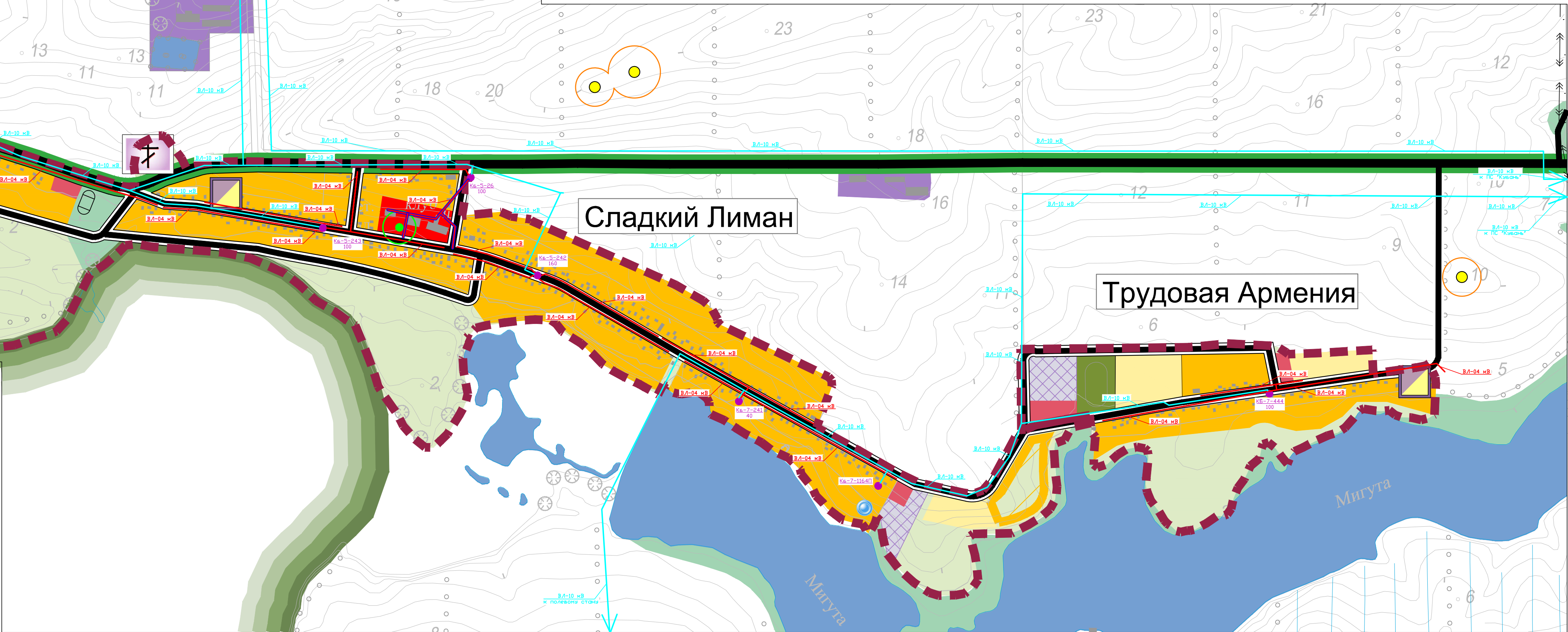
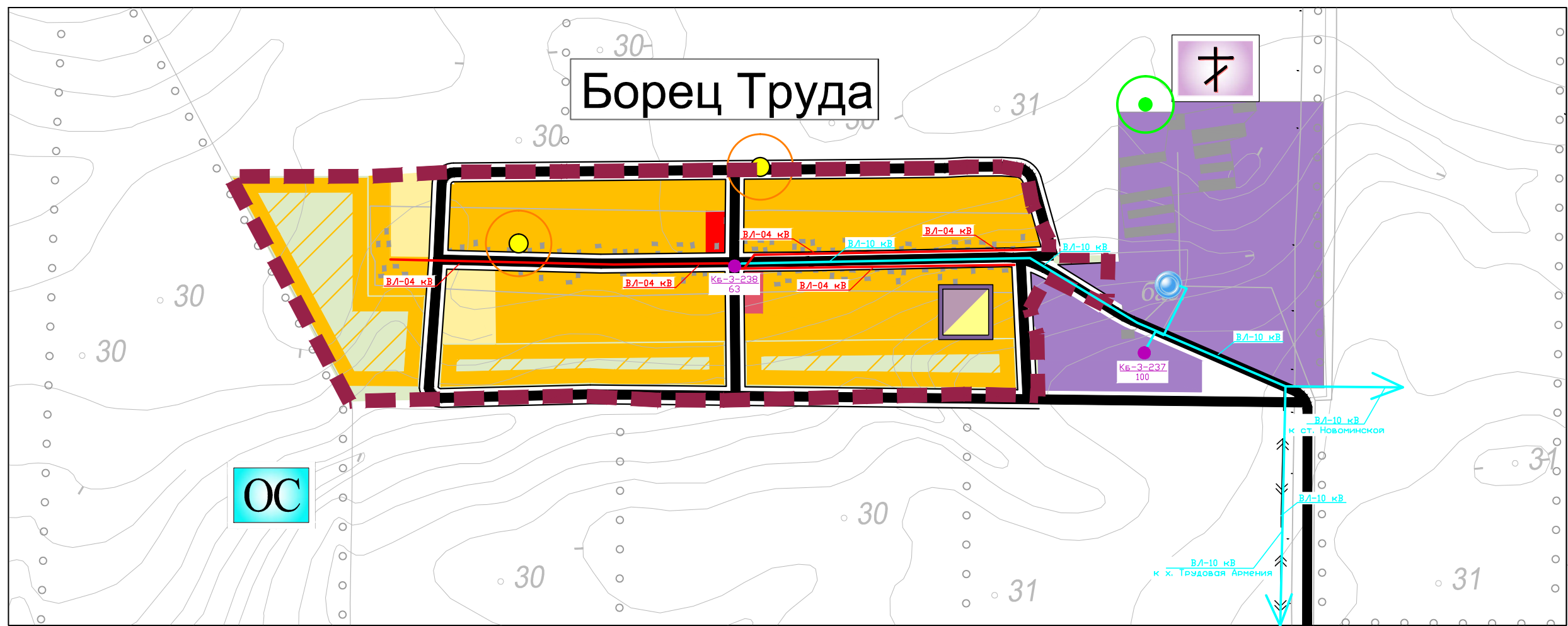
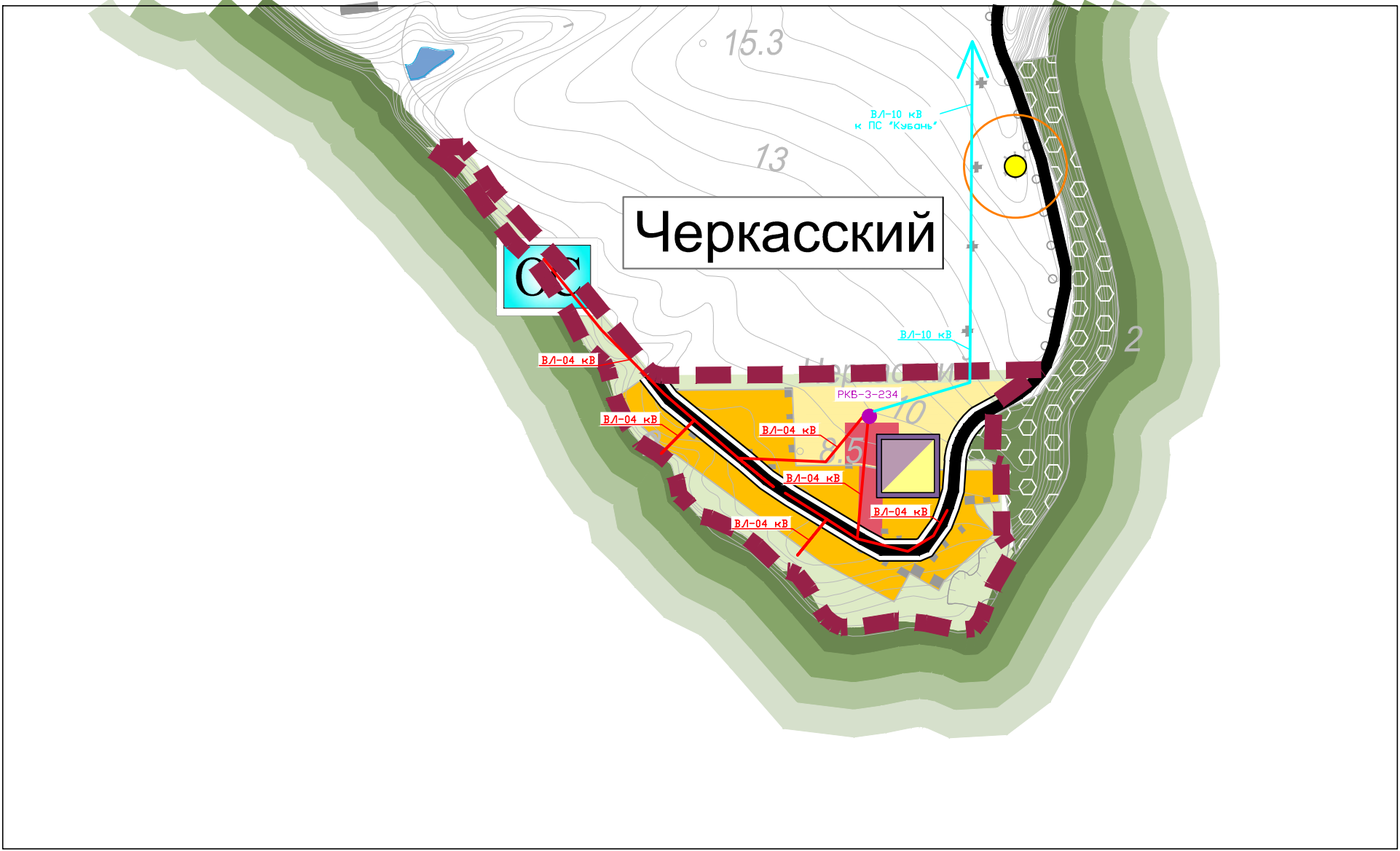


Приложение №3.2 к Программе комплексного развития коммунальной инфраструктуры Стародеребянковского сельского поселения Каневского района Краснодарского края прогнозная схема электроснабжения территории перспективной застройки населенных пунктов



Приложение №3.4 к Программе комплексного развития коммунальной инфраструктуры Стародеребянковского сельского поселения Каневского района Краснодарского края прогнозная схема электроснабжения территории перспективной застройки населенных пунктов



УСЛОВНЫЕ ОБОЗНАЧЕНИЯ			
Границы			
	Граница сельского поселения	Объекты инженерной инфраструктуры	
	Граница населенного пункта		Газораспределительный пункт
Объекты транспортной инфраструктуры			Скважины и водозаборы хозяйственно-питьевого водоснабжения
	Автомобильная дорога местного значения		Локальные очистные сооружения, проект
	Основные улицы и дороги / планируемые	Объекты историко-культурного наследия	
	Дорога полевая		Курганы / курганный группа с границей временной охранной зоны
Территории			Памятник истории с границей временной охранной зоны
	Сущ. проект резерв	Инженерные коммуникации	
	Территория низкокотловой усадебной жилой застройки		Существующая ВЛ-10 кВ,
	Территория среднелотной 2-3 этажной жилой застройки		Существующая ВЛ-0,4 кВ, требующая замены
	Территория общественно-делового назначения		Существующая ТП, требующая замены Номер / мощность (кВА)
	Территория производственного и коммунально-складского назначения		
	Территория multifunctional назначения, в том числе размещения объектов придорожного сервиса и объектов рекреации		
	Территория размещения объектов рекреационного назначения, в том числе охотничьих и рыболовецких баз, баз отдыха		
	Озеленение общего пользования		
	Земли сельскохозяйственного назначения		
	Территория садово-дачных товариществ		
	Озелененная территория ограниченного пользования, подтапливаемая территория		
	Кладбище действующее, сохраняемое с возможностью расширения		

СОГЛАСОВАНО _____

						236-15/01		
						Заказчик: Администрация Стародеребянковского сельского поселения Каневского района		
Имя	Фамилия	Лист	№ док.	Подп.	Дата	Приложение №3.2, №3.3, №3.4 к Программе комплексного развития коммунальной инфраструктуры Стародеребянковского сельского поселения Каневского района Краснодарского края прогнозная схема электроснабжения территории перспективной застройки населенных пунктов	Студия	Лист
Инженер	Степанов А.Н.						П	2
								Листов
								3
							ООО "Архитектурно-градостроительный центр"	